

Филиал публично-правовой компании "Роскадастр" по Красноярскому краю

полное наименование органа регистрации прав

Выписка из Единого государственного реестра недвижимости об объекте недвижимости

Сведения о характеристиках объекта недвижимости

На основании запроса от 19.01.2026, поступившего на рассмотрение 19.01.2026, сообщаем, что согласно записям Единого государственного реестра недвижимости:


Раздел 1 Лист 1

| | | | |
|--------------------------|--|--|--|
| Сооружение | | | |
| вид объекта недвижимости | | | |

| | | | |
|--------------------|---------------------------|-------------------|--------------------------|
| Лист № 1 раздела 1 | Всего листов раздела 1: 2 | Всего разделов: 4 | Всего листов выписки: 14 |
|--------------------|---------------------------|-------------------|--------------------------|

| | |
|--------------------------------------|--------------------|
| 19.01.2026г. № КУВИ-001/2026-4534281 | |
| Кадастровый номер: | 24:55:0402016:6418 |
| Номер кадастрового квартала: | 24:55:0402016 |
| Дата присвоения кадастрового номера: | 07.08.2013 |

| | | | |
|---|--|----------|-------------------|
| Ранее присвоенный государственный учетный номер: | Инвентарный номер 04:429:002:001792470:0001 | | |
| Местоположение: | Красноярский край, г. Норильск, район Центральный, от ул. Комсомольской до ул. Набережная Урванцева. | | |
| Площадь: | данные отсутствуют | | |
| Основная характеристика (для сооружения): | тип | значение | единица измерения |
| | протяженность | 732 | в метрах |
| Назначение: | нежилое | | |
| Наименование: | Коллектор внутриквартальный | | |
| Количество этажей, в том числе подземных этажей: | данные отсутствуют | | |
| Год ввода в эксплуатацию по завершении строительства: | данные отсутствуют | | |
| Год завершения строительства: | 1986 | | |
| Кадастровая стоимость, руб.: | 2168700.02 | | |
| Кадастровые номера иных объектов недвижимости, в пределах которых расположен объект недвижимости: | 24:55:0402016:5 | | |
| Кадастровые номера помещений, машино-мест, расположенных в здании или сооружении: | данные отсутствуют | | |
| Кадастровые номера объектов недвижимости, из которых образован объект недвижимости: | данные отсутствуют | | |
| Кадастровые номера образованных объектов недвижимости: | данные отсутствуют | | |
| Сведения о включении объекта недвижимости в состав предприятия как имущественного комплекса: | данные отсутствуют | | |
| Сведения о включении объекта недвижимости в состав единого недвижимого комплекса: | данные отсутствуют | | |

| | | | |
|-------------------------------|--|----------------------|--|
| полное наименование должности |  | ДОКУМЕНТ ПОДПИСАН | |
| |  | ЭЛЕКТРОННОЙ ПОДПИСЬЮ | |
| | Сертификат: 0091AAF5A599507BC7E6D39D2DFA052F9A | | |
| | Владелец: ФЕДЕРАЛЬНАЯ СЛУЖБА ГОСУДАРСТВЕННОЙ РЕГИСТРАЦИИ, КАДАСТРА И КАРТОГРАФИИ Действителен: с 16.09.2025 по 10.12.2026 | | |
| | | инициалы, фамилия | |

| | | | |
|---|---------------------------|--|--------------------------|
| Сооружение | | | |
| вид объекта недвижимости | | | |
| Лист № 2 раздела 1 | Всего листов раздела 1: 2 | Всего разделов: 4 | Всего листов выписки: 14 |
| 19.01.2026г. № КУВИ-001/2026-4534281 | | | |
| Кадастровый номер: | | 24:55:0402016:6418 | |
| Виды разрешенного использования: | | данные отсутствуют | |
| Сведения о включении объекта недвижимости в реестр объектов культурного наследия: | | данные отсутствуют | |
| Сведения о кадастровом инженере: | | дата завершения кадастровых работ: 14.07.2013 | |
| Статус записи об объекте недвижимости: | | Сведения об объекте недвижимости имеют статус "актуальные" | |
| Особые отметки: | | Сведения, необходимые для заполнения разделов: 6 - Сведения о частях объекта недвижимости; 7 - Перечень помещений, машино-мест, расположенных в здании, сооружении; 8 - План расположения помещения, машино-места на этаже (плане этажа), отсутствуют. | |
| Получатель выписки: | | Министерство строительства Красноярского края | |



ДОКУМЕНТ ПОДПИСАН
ЭЛЕКТРОННОЙ ПОДПИСЬЮ

Сертификат: 0091AAF5A599507BC7E6D39D2DFA052F9A

Владелец: ФЕДЕРАЛЬНАЯ СЛУЖБА ГОСУДАРСТВЕННОЙ
РЕГИСТРАЦИИ, КАДАСТРА И КАРТОГРАФИИ
Действителен: с 16.09.2025 по 10.12.2026

полное наименование должности

инициалы, фамилия

Выписка из Единого государственного реестра недвижимости об объекте недвижимости
Сведения о зарегистрированных правах

| | | | |
|--------------------------------------|---|--|---|
| Сооружение | | | |
| вид объекта недвижимости | | | |
| Лист № 1 раздела 2 | | Всего листов раздела 2: 3 | Всего разделов: 4 |
| Всего листов выписки: 14 | | | |
| 19.01.2026г. № КУВИ-001/2026-4534281 | | | |
| Кадастровый номер: | | 24:55:0402016:6418 | |
| 1 | Правообладатель (правообладатели): | 1.1 | Муниципальное унитарное предприятие муниципального образования город Норильск "Коммунальные объединенные системы", ИНН: 2457029066, ОГРН: 1022401628920 |
| | Сведения о возможности предоставления третьим лицам персональных данных физического лица: | 1.1.1 | данные отсутствуют |
| 2 | Вид, номер, дата и время государственной регистрации права: | 2.1 | Хозяйственное ведение 24:55:0402016:6418-24/095/2019-1 04.06.2019 05:33:42 |
| 3 | Сведения об осуществлении государственной регистрации сделки, права без необходимого в силу закона согласия третьего лица, органа: | 3.1 | данные отсутствуют |
| 4 | Ограничение прав и обременение объекта недвижимости: | | |
| | 4.1 вид: | Запрещение регистрации | |
| | дата государственной регистрации: | 13.01.2026 04:47:27 | |
| | номер государственной регистрации: | 24:55:0402016:6418-24/102/2026-19 | |
| | срок, на который установлены ограничение прав и обременение объекта недвижимости: | не установлен | |
| | лицо, в пользу которого установлены ограничение прав и обременение объекта недвижимости: | не определено | |
| | сведения о возможности предоставления третьим лицам персональных данных физического лица | данные отсутствуют | |
| | основание государственной регистрации: | Постановление судебного пристава-исполнителя, № 1420139266/2480 (700619/25/24080-ИП), выдан 30.12.2025, Отдел судебных приставов по г. Норильску | |
| | сведения об осуществлении государственной регистрации сделки, права, ограничения права без необходимого в силу закона согласия третьего лица, органа: | данные отсутствуют | |
| | сведения об управляющем залогом и о договоре управления залогом, если такой договор заключен для управления ипотекой: | данные отсутствуют | |



ДОКУМЕНТ ПОДПИСАН
ЭЛЕКТРОННОЙ ПОДПИСЬЮ

Сертификат: 0091AAF5A599507BC7E6D39D2DFA052F9A

Владелец: ФЕДЕРАЛЬНАЯ СЛУЖБА ГОСУДАРСТВЕННОЙ
РЕГИСТРАЦИИ, КАДАСТРА И КАРТОГРАФИИ
Действителен: с 16.09.2025 по 10.12.2026

полное наименование должности

инициалы, фамилия

| | | | |
|--------------------------------------|---|--|---|
| Сооружение | | | |
| вид объекта недвижимости | | | |
| Лист № 2 раздела 2 | Всего листов раздела 2: 3 | Всего разделов: 4 | Всего листов выписки: 14 |
| 19.01.2026г. № КУВИ-001/2026-4534281 | | | |
| Кадастровый номер: | | 24:55:0402016:6418 | |
| | | сведения о депозитарии, который осуществляет хранение обездвиженной документарной закладной или электронной закладной: | |
| | | ведения о внесении изменений или дополнений в регистрационную запись об ипотеке: | |
| 4.2 | вид: | Запрещение регистрации | |
| | дата государственной регистрации: | 12.01.2026 12:32:06 | |
| | номер государственной регистрации: | 24:55:0402016:6418-24/102/2026-18 | |
| | срок, на который установлены ограничение прав и обременение объекта недвижимости: | не установлен | |
| | лицо, в пользу которого установлены ограничение прав и обременение объекта недвижимости: | не определено | |
| | сведения о возможности предоставления третьим лицам персональных данных физического лица | данные отсутствуют | |
| | основание государственной регистрации: | Постановление судебного пристава-исполнителя, № 1420107477/2480 (700619/25/24080-ИП), выдан 30.12.2025, Отдел судебных приставов по г. Норильску | |
| | сведения об осуществлении государственной регистрации сделки, права, ограничения права без необходимого в силу закона согласия третьего лица, органа: | данные отсутствуют | |
| | сведения об управляющем залогом и о договоре управления залогом, если такой договор заключен для управления ипотекой: | данные отсутствуют | |
| | сведения о депозитарии, который осуществляет хранение обездвиженной документарной закладной или электронной закладной: | | |
| | ведения о внесении изменений или дополнений в регистрационную запись об ипотеке: | | |
| 1 | Правообладатель (правообладатели): | 1.2 | Муниципальное образование город Норильск |
| | Сведения о возможности предоставления третьим лицам персональных данных физического лица: | 1.2.1 | данные отсутствуют |
| 2 | Вид, номер, дата и время государственной регистрации права: | 2.2 | Собственность 24-24-38/008/2014-380 11.04.2014 00:00:00 |



ДОКУМЕНТ ПОДПИСАН
ЭЛЕКТРОННОЙ ПОДПИСЬЮ

Сертификат: 0091AA5A599507BC7E6D39D2DFA052F9A

Владелец: ФЕДЕРАЛЬНАЯ СЛУЖБА ГОСУДАРСТВЕННОЙ
РЕГИСТРАЦИИ, КАДАСТРА И КАРТОГРАФИИ
Действителен: с 16.09.2025 по 10.12.2026

полное наименование должности

инициалы, фамилия

| | | | |
|--------------------------------------|--|---------------------------|--------------------|
| Сооружение | | | |
| вид объекта недвижимости | | | |
| Лист № 3 раздела 2 | | Всего листов раздела 2: 3 | Всего разделов: 4 |
| 19.01.2026г. № КУВИ-001/2026-4534281 | | | |
| Кадастровый номер: | | 24:55:0402016:6418 | |
| 3 | Сведения об осуществлении государственной регистрации сделки, права без необходимого в силу закона согласия третьего лица, органа: | 3.2 | данные отсутствуют |
| 4 | Ограничение прав и обременение объекта недвижимости: | не зарегистрировано | |
| 5 | Договоры участия в долевом строительстве: | не зарегистрировано | |
| 6 | Заявленные в судебном порядке права требования: | данные отсутствуют | |
| 7 | Сведения о возможности предоставления третьим лицам персональных данных физического лица | данные отсутствуют | |
| 8 | Сведения о возражении в отношении зарегистрированного права: | данные отсутствуют | |
| 9 | Сведения о наличии решения об изъятии объекта недвижимости для государственных и муниципальных нужд: | данные отсутствуют | |
| 10 | Сведения о невозможности государственной регистрации без личного участия правообладателя или его законного представителя: | данные отсутствуют | |
| 11 | Правопритязания и сведения о наличии поступивших, но не рассмотренных заявлений о проведении государственной регистрации права (перехода, прекращения права), ограничения права или обременения объекта недвижимости, сделки в отношении объекта недвижимости: | отсутствуют | |



ДОКУМЕНТ ПОДПИСАН
ЭЛЕКТРОННОЙ ПОДПИСЬЮ

Сертификат: 0091AAF5A599507BC7E6D39D2DFA052F9A

Владелец: ФЕДЕРАЛЬНАЯ СЛУЖБА ГОСУДАРСТВЕННОЙ
РЕГИСТРАЦИИ, КАДАСТРА И КАРТОГРАФИИ
Действителен: с 16.09.2025 по 10.12.2026

полное наименование должности

инициалы, фамилия


Выписка из Единого государственного реестра недвижимости об объекте недвижимости
Описание местоположения объекта недвижимости

| | | | |
|--------------------------------------|---------------------------|--------------------|--------------------------|
| Сооружение | | | |
| вид объекта недвижимости | | | |
| Лист № 1 раздела 5 | Всего листов раздела 5: 1 | Всего разделов: 4 | Всего листов выписки: 14 |
| 19.01.2026г. № КУВИ-001/2026-4534281 | | | |
| Кадастровый номер: | | 24:55:0402016:6418 | |

Схема расположения объекта недвижимости (части объекта недвижимости) на земельном участке(ах)




| | | |
|----------------|-----------------------|--|
| Масштаб 1:2000 | Условные обозначения: | |
|----------------|-----------------------|--|

| | | |
|-------------------------------|--|-------------------|
| полное наименование должности | <div><p>ДОКУМЕНТ ПОДПИСАН ЭЛЕКТРОННОЙ ПОДПИСЬЮ</p><p>Сертификат: 0091AAF5A599507BC7E6D39D2DFA052F9A Владелец: ФЕДЕРАЛЬНАЯ СЛУЖБА ГОСУДАРСТВЕННОЙ РЕГИСТРАЦИИ, КАДАСТРА И КАРТОГРАФИИ Действителен: с 16.09.2025 по 10.12.2026</p></div> | инициалы, фамилия |
| | | |
| | | |

Выписка из Единого государственного реестра недвижимости об объекте недвижимости
Описание местоположения объекта недвижимости

| | | | |
|--------------------------------------|-----------------------------|--------------------|--------------------------|
| Сооружение | | | |
| вид объекта недвижимости | | | |
| Лист № 1 раздела 5.1 | Всего листов раздела 5.1: 8 | Всего разделов: 4 | Всего листов выписки: 14 |
| 19.01.2026г. № КУВИ-001/2026-4534281 | | | |
| Кадастровый номер: | | 24:55:0402016:6418 | |

| 1. Сведения о координатах характерных точек контура объекта недвижимости | | | | | | |
|--|---------------|-----------|-----------|---|--------------------|--------------------|
| Система координат СК кадастрового округа, зона 2 | | | | | | |
| Номер точки | Координаты, м | | Радиус, м | Средняя квадратическая погрешность определения координат характерных точек контура, м | Глубина, высота, м | |
| | X | Y | | | H1 | H2 |
| | 2 | 3 | 4 | 5 | 6 | 7 |
| 1 | 2044291.4 | 152000.88 | - | - | данные отсутствуют | данные отсутствуют |
| 2 | 2044292.4 | 152001.36 | - | - | данные отсутствуют | данные отсутствуют |
| 3 | 2044291.9 | 152002.41 | - | - | данные отсутствуют | данные отсутствуют |
| 4 | 2044290.89 | 152001.94 | - | - | данные отсутствуют | данные отсутствуют |
| 1 | 2044291.4 | 152000.88 | - | - | данные отсутствуют | данные отсутствуют |
| 1 | 2044323.66 | 152019.19 | - | - | данные отсутствуют | данные отсутствуют |
| 2 | 2044324.51 | 152019.9 | - | - | данные отсутствуют | данные отсутствуют |
| 3 | 2044323.74 | 152020.83 | - | - | данные отсутствуют | данные отсутствуют |
| 4 | 2044322.89 | 152020.11 | - | - | данные отсутствуют | данные отсутствуют |
| 1 | 2044323.66 | 152019.19 | - | - | данные отсутствуют | данные отсутствуют |
| 1 | 2044321.86 | 152020.59 | - | - | данные отсутствуют | данные отсутствуют |
| 2 | 2044322.95 | 152021.14 | - | - | данные отсутствуют | данные отсутствуют |

| | | | |
|-------------------------------|--|--|-------------------|
| полное наименование должности | |  ДОКУМЕНТ ПОДПИСАН ЭЛЕКТРОННОЙ ПОДПИСЬЮ Сертификат: 0091AAF5A599507BC7E6D39D2DFA052F9A Владелец: ФЕДЕРАЛЬНАЯ СЛУЖБА ГОСУДАРСТВЕННОЙ РЕГИСТРАЦИИ, КАДАСТРА И КАРТОГРАФИИ Действителен: с 16.09.2025 по 10.12.2026 | инициалы, фамилия |
| | | | |
| | | | |
| | | | |

| Сооружение | | | | | | |
|--------------------------------------|------------|-----------|-----------------------------|---|-----------------------|--------------------------|
| вид объекта недвижимости | | | | | | |
| Лист № 2 раздела 5.1 | | | Всего листов раздела 5.1: 8 | | Всего разделов: 4 | Всего листов выписки: 14 |
| 19.01.2026г. № КУВИ-001/2026-4534281 | | | | | | |
| Кадастровый номер: | | | 24:55:0402016:6418 | | | |
| 3 | 2044322.43 | 152022.18 | - | - | данные отсутствуют | данные отсутствуют |
| 4 | 2044321.33 | 152021.63 | - | - | данные отсутствуют | данные отсутствуют |
| 1 | 2044321.86 | 152020.59 | - | - | данные отсутствуют | данные отсутствуют |
| 1 | 2044356.99 | 152042.66 | - | - | данные отсутствуют | данные отсутствуют |
| 2 | 2044357.99 | 152043.27 | - | - | данные отсутствуют | данные отсутствуют |
| 3 | 2044357.35 | 152044.32 | - | - | данные отсутствуют | данные отсутствуют |
| 4 | 2044356.35 | 152043.71 | - | - | данные отсутствуют | данные отсутствуют |
| 1 | 2044356.99 | 152042.66 | - | - | данные отсутствуют | данные отсутствуют |
| 1 | 2044355.82 | 152044.39 | - | - | данные отсутствуют | данные отсутствуют |
| 2 | 2044356.84 | 152045.23 | - | - | данные отсутствуют | данные отсутствуют |
| 3 | 2044356.08 | 152046.14 | - | - | данные отсутствуют | данные отсутствуют |
| 4 | 2044355.07 | 152045.3 | - | - | данные отсутствуют | данные отсутствуют |
| 1 | 2044355.82 | 152044.39 | - | - | данные отсутствуют | данные отсутствуют |
| 1 | 2044292.5 | 151998.72 | - | - | данные отсутствуют | данные отсутствуют |
| 2 | 2044293.68 | 151999.29 | - | - | данные отсутствуют | данные отсутствуют |
| 3 | 2044293.12 | 152000.44 | - | - | данные отсутствуют | данные отсутствуют |
| 4 | 2044291.94 | 151999.87 | - | - | данные отсутствуют | данные отсутствуют |



ДОКУМЕНТ ПОДПИСАН
ЭЛЕКТРОННОЙ ПОДПИСЬЮ

Сертификат: 0091AAF5A599507BC7E6D39D2DFA052F9A

Владелец: ФЕДЕРАЛЬНАЯ СЛУЖБА ГОСУДАРСТВЕННОЙ
РЕГИСТРАЦИИ, КАДАСТРА И КАРТОГРАФИИ
Действителен: с 16.09.2025 по 10.12.2026

полное наименование должности

инициалы, фамилия

| Сооружение | | | | | | | |
|--------------------------------------|------------|-----------------------------|--------------------|-------------------|-----------------------|--------------------------|--|
| вид объекта недвижимости | | | | | | | |
| Лист № 3 раздела 5.1 | | Всего листов раздела 5.1: 8 | | Всего разделов: 4 | | Всего листов выписки: 14 | |
| 19.01.2026г. № КУВИ-001/2026-4534281 | | | | | | | |
| Кадастровый номер: | | | 24:55:0402016:6418 | | | | |
| 1 | 2044292.5 | 151998.72 | - | - | данные отсутствуют | данные отсутствуют | |
| 1 | 2044464.26 | 152274.42 | - | - | данные отсутствуют | данные отсутствуют | |
| 2 | 2044458.93 | 152278.08 | - | - | данные отсутствуют | данные отсутствуют | |
| 3 | 2044439.5 | 152249.61 | - | - | данные отсутствуют | данные отсутствуют | |
| 4 | 2044423.39 | 152121.44 | - | - | данные отсутствуют | данные отсутствуют | |
| 5 | 2044388.94 | 152065.93 | - | - | данные отсутствуют | данные отсутствуют | |
| 6 | 2044394.44 | 152062.52 | - | - | данные отсутствуют | данные отсутствуют | |
| 7 | 2044400 | 152071.48 | - | - | данные отсутствуют | данные отсутствуют | |
| 8 | 2044401.45 | 152070.59 | - | - | данные отсутствуют | данные отсутствуют | |
| 9 | 2044402.54 | 152071.1 | - | - | данные отсутствуют | данные отсутствуют | |
| 10 | 2044403.08 | 152070.76 | - | - | данные отсутствуют | данные отсутствуют | |
| 11 | 2044403.3 | 152071.1 | - | - | данные отсутствуют | данные отсутствуют | |
| 12 | 2044402.74 | 152071.45 | - | - | данные отсутствуют | данные отсутствуют | |
| 13 | 2044404.11 | 152073.65 | - | - | данные отсутствуют | данные отсутствуют | |
| 14 | 2044404.67 | 152073.31 | - | - | данные отсутствуют | данные отсутствуют | |
| 15 | 2044404.88 | 152073.65 | - | - | данные отсутствуют | данные отсутствуют | |
| 16 | 2044404.33 | 152073.99 | - | - | данные отсутствуют | данные отсутствуют | |



ДОКУМЕНТ ПОДПИСАН
ЭЛЕКТРОННОЙ ПОДПИСЬЮ

Сертификат: 0091AAF5A599507BC7E6D39D2DFA052F9A

Владелец: ФЕДЕРАЛЬНАЯ СЛУЖБА ГОСУДАРСТВЕННОЙ
РЕГИСТРАЦИИ, КАДАСТРА И КАРТОГРАФИИ
Действителен: с 16.09.2025 по 10.12.2026

полное наименование должности

инициалы, фамилия

| Сооружение | | | | | | |
|--------------------------------------|------------|-----------|-----------------------------|---|-----------------------|--------------------------|
| вид объекта недвижимости | | | | | | |
| Лист № 4 раздела 5.1 | | | Всего листов раздела 5.1: 8 | | Всего разделов: 4 | Всего листов выписки: 14 |
| 19.01.2026г. № КУВИ-001/2026-4534281 | | | | | | |
| Кадастровый номер: | | | 24:55:0402016:6418 | | | |
| 17 | 2044404.31 | 152075.19 | - | - | данные отсутствуют | данные отсутствуют |
| 18 | 2044402.86 | 152076.09 | - | - | данные отсутствуют | данные отсутствуют |
| 19 | 2044422.48 | 152107.72 | - | - | данные отсутствуют | данные отсутствуют |
| 20 | 2044423.93 | 152106.82 | - | - | данные отсутствуют | данные отсутствуют |
| 21 | 2044425.02 | 152107.33 | - | - | данные отсутствуют | данные отсутствуют |
| 22 | 2044425.56 | 152106.99 | - | - | данные отсутствуют | данные отсутствуют |
| 23 | 2044425.78 | 152107.33 | - | - | данные отсутствуют | данные отсутствуют |
| 24 | 2044425.22 | 152107.67 | - | - | данные отсутствуют | данные отсутствуют |
| 25 | 2044426.59 | 152109.89 | - | - | данные отсутствуют | данные отсутствуют |
| 26 | 2044427.15 | 152109.54 | - | - | данные отсутствуют | данные отсутствуют |
| 27 | 2044427.36 | 152109.89 | - | - | данные отсутствуют | данные отсутствуют |
| 28 | 2044426.81 | 152110.23 | - | - | данные отсутствуют | данные отсутствуют |
| 29 | 2044426.79 | 152111.43 | - | - | данные отсутствуют | данные отсутствуют |
| 30 | 2044425.35 | 152112.32 | - | - | данные отсутствуют | данные отсутствуют |
| 31 | 2044429.62 | 152119.22 | - | - | данные отсутствуют | данные отсутствуют |
| 32 | 2044433.24 | 152148.02 | - | - | данные отсутствуют | данные отсутствуют |
| 33 | 2044434.93 | 152147.8 | - | - | данные отсутствуют | данные отсутствуют |



ДОКУМЕНТ ПОДПИСАН
ЭЛЕКТРОННОЙ ПОДПИСЬЮ

Сертификат: 0091AAF5A599507BC7E6D39D2DFA052F9A

Владелец: ФЕДЕРАЛЬНАЯ СЛУЖБА ГОСУДАРСТВЕННОЙ
РЕГИСТРАЦИИ, КАДАСТРА И КАРТОГРАФИИ
Действителен: с 16.09.2025 по 10.12.2026

полное наименование должности

инициалы, фамилия

| | | | |
|--------------------------|-----------------------------|-------------------|--------------------------|
| Сооружение | | | |
| вид объекта недвижимости | | | |
| Лист № 5 раздела 5.1 | Всего листов раздела 5.1: 8 | Всего разделов: 4 | Всего листов выписки: 14 |

19.01.2026г. № КУВИ-001/2026-4534281

Кадастровый номер: 24:55:0402016:6418

| | | | | | | |
|----|------------|-----------|---|---|-----------------------|-----------------------|
| 34 | 2044435.7 | 152148.72 | - | - | данные отсутствуют | данные отсутствуют |
| 35 | 2044436.35 | 152148.64 | - | - | данные отсутствуют | данные отсутствуют |
| 36 | 2044436.39 | 152149.04 | - | - | данные отсутствуют | данные отсутствуют |
| 37 | 2044435.75 | 152149.12 | - | - | данные отсутствуют | данные отсутствуют |
| 38 | 2044436.08 | 152151.7 | - | - | данные отсутствуют | данные отсутствуют |
| 39 | 2044436.73 | 152151.62 | - | - | данные отсутствуют | данные отсутствуют |
| 40 | 2044436.77 | 152152.02 | - | - | данные отсутствуют | данные отсутствуют |
| 41 | 2044436.13 | 152152.1 | - | - | данные отсутствуют | данные отсутствуют |
| 42 | 2044435.61 | 152153.18 | - | - | данные отсутствуют | данные отсутствуют |
| 43 | 2044433.92 | 152153.4 | - | - | данные отсутствуют | данные отсутствуют |
| 44 | 2044438.6 | 152190.63 | - | - | данные отсутствуют | данные отсутствуют |
| 45 | 2044440.29 | 152190.42 | - | - | данные отсутствуют | данные отсутствуют |
| 46 | 2044441.06 | 152191.33 | - | - | данные отсутствуют | данные отсутствуют |
| 47 | 2044441.71 | 152191.25 | - | - | данные отсутствуют | данные отсутствуют |
| 48 | 2044441.75 | 152191.65 | - | - | данные отсутствуют | данные отсутствуют |
| 49 | 2044441.11 | 152191.73 | - | - | данные отсутствуют | данные отсутствуют |
| 50 | 2044441.44 | 152194.31 | - | - | данные отсутствуют | данные отсутствуют |



ДОКУМЕНТ ПОДПИСАН
ЭЛЕКТРОННОЙ ПОДПИСЬЮ

Сертификат: 0091AAF5A599507BC7E6D39D2DFA052F9A

Владелец: ФЕДЕРАЛЬНАЯ СЛУЖБА ГОСУДАРСТВЕННОЙ

РЕГИСТРАЦИИ, КАДАСТРА И КАРТОГРАФИИ

Действителен: с 16.09.2025 по 10.12.2026

полное наименование должности

инициалы, фамилия

| Сооружение | | | | | | | |
|--------------------------------------|------------|-----------------------------|--------------------|-------------------|-----------------------|--------------------------|--|
| вид объекта недвижимости | | | | | | | |
| Лист № 6 раздела 5.1 | | Всего листов раздела 5.1: 8 | | Всего разделов: 4 | | Всего листов выписки: 14 | |
| 19.01.2026г. № КУВИ-001/2026-4534281 | | | | | | | |
| Кадастровый номер: | | | 24:55:0402016:6418 | | | | |
| 51 | 2044442.09 | 152194.23 | - | - | данные отсутствуют | данные отсутствуют | |
| 52 | 2044442.13 | 152194.63 | - | - | данные отсутствуют | данные отсутствуют | |
| 53 | 2044441.49 | 152194.71 | - | - | данные отсутствуют | данные отсутствуют | |
| 54 | 2044440.98 | 152195.79 | - | - | данные отсутствуют | данные отсутствуют | |
| 55 | 2044439.28 | 152196.01 | - | - | данные отсутствуют | данные отсутствуют | |
| 56 | 2044443.96 | 152233.14 | - | - | данные отсутствуют | данные отсутствуют | |
| 57 | 2044445.64 | 152232.93 | - | - | данные отсутствуют | данные отсутствуют | |
| 58 | 2044446.4 | 152233.85 | - | - | данные отсутствуют | данные отсутствуют | |
| 59 | 2044447.05 | 152233.77 | - | - | данные отсутствуют | данные отсутствуют | |
| 60 | 2044447.1 | 152234.17 | - | - | данные отсутствуют | данные отсутствуют | |
| 61 | 2044446.46 | 152234.25 | - | - | данные отсутствуют | данные отсутствуют | |
| 62 | 2044446.79 | 152236.82 | - | - | данные отсутствуют | данные отсутствуют | |
| 63 | 2044447.43 | 152236.74 | - | - | данные отсутствуют | данные отсутствуют | |
| 64 | 2044447.48 | 152237.14 | - | - | данные отсутствуют | данные отсутствуют | |
| 65 | 2044446.83 | 152237.22 | - | - | данные отсутствуют | данные отсутствуют | |
| 66 | 2044446.32 | 152238.3 | - | - | данные отсутствуют | данные отсутствуют | |
| 67 | 2044444.63 | 152238.52 | - | - | данные отсутствуют | данные отсутствуют | |



ДОКУМЕНТ ПОДПИСАН
ЭЛЕКТРОННОЙ ПОДПИСЬЮ

Сертификат: 0091AAF5A599507BC7E6D39D2DFA052F9A

Владелец: ФЕДЕРАЛЬНАЯ СЛУЖБА ГОСУДАРСТВЕННОЙ
РЕГИСТРАЦИИ, КАДАСТРА И КАРТОГРАФИИ
Действителен: с 16.09.2025 по 10.12.2026

полное наименование должности

инициалы, фамилия

| Сооружение | | | | | | | | |
|---|------------|-----------|-----------------------------|--------------------|-----------------------|-----------------------|--------------------------|--|
| вид объекта недвижимости | | | | | | | | |
| Лист № 7 раздела 5.1 | | | Всего листов раздела 5.1: 8 | | Всего разделов: 4 | | Всего листов выписки: 14 | |
| 19.01.2026г. № КУВИ-001/2026-4534281 | | | | | | | | |
| Кадастровый номер: | | | | 24:55:0402016:6418 | | | | |
| 68 | 2044445.73 | 152247.32 | - | - | данные отсутствуют | данные отсутствуют | | |
| 69 | 2044457.05 | 152263.88 | - | - | данные отсутствуют | данные отсутствуют | | |
| 70 | 2044458.46 | 152262.92 | - | - | данные отсутствуют | данные отсутствуют | | |
| 71 | 2044459.57 | 152263.38 | - | - | данные отсутствуют | данные отсутствуют | | |
| 72 | 2044460.1 | 152263.02 | - | - | данные отсутствуют | данные отсутствуют | | |
| 73 | 2044460.33 | 152263.35 | - | - | данные отсутствуют | данные отсутствуют | | |
| 74 | 2044459.79 | 152263.72 | - | - | данные отсутствуют | данные отсутствуют | | |
| 75 | 2044461.26 | 152265.86 | - | - | данные отсутствуют | данные отсутствуют | | |
| 76 | 2044461.79 | 152265.49 | - | - | данные отсутствуют | данные отсутствуют | | |
| 77 | 2044462.02 | 152265.82 | - | - | данные отсутствуют | данные отсутствуют | | |
| 78 | 2044461.49 | 152266.19 | - | - | данные отсутствуют | данные отсутствуют | | |
| 79 | 2044461.52 | 152267.39 | - | - | данные отсутствуют | данные отсутствуют | | |
| 80 | 2044460.11 | 152268.36 | - | - | данные отсутствуют | данные отсутствуют | | |
| 1 | 2044464.26 | 152274.42 | - | - | данные отсутствуют | данные отсутствуют | | |
| 1 | 2044477.15 | 152296.39 | 0.6 | - | данные отсутствуют | данные отсутствуют | | |
| 2. Сведения о предельных высоте и глубине конструктивных элементов объекта недвижимости | | | | | | | | |
| Предельная глубина конструктивных элементов объекта недвижимости, м | | | | | данные отсутствуют | | | |
| Предельная высота конструктивных элементов объекта недвижимости, м | | | | | данные отсутствуют | | | |



ДОКУМЕНТ ПОДПИСАН
ЭЛЕКТРОННОЙ ПОДПИСЬЮ


Сертификат: 0091AAF5A599507BC7E6D39D2DFA052F9A

Владелец: ФЕДЕРАЛЬНАЯ СЛУЖБА ГОСУДАРСТВЕННОЙ
РЕГИСТРАЦИИ, КАДАСТРА И КАРТОГРАФИИ
Действителен: с 16.09.2025 по 10.12.2026

полное наименование должности

инициалы, фамилия

| Сооружение | | | | | | | |
|---|-----------------------|-----------------------------|---|-----------------------|-----------------------|--|--|
| вид объекта недвижимости | | | | | | | |
| Лист № 8 раздела 5.1 | | Всего листов раздела 5.1: 8 | | Всего разделов: 4 | | Всего листов выписки: 14 | |
| 19.01.2026г. № КУВИ-001/2026-4534281 | | | | | | | |
| Кадастровый номер: | | | | 24:55:0402016:6418 | | | |
| 3. Сведения о характерных точках пересечения контура объекта недвижимости с контуром (контурами) иных зданий, сооружений, объектов незавершенного строительства | | | | | | | |
| Система координат СК кадастрового округа, зона 2 | | | | | | | |
| Номера характерных точек контура | Координаты, м | | Средняя квадратическая погрешность определения координат характерных точек контура, м | Глубина, высота, м | | Кадастровые номера иных объектов недвижимости, с контурами которых пересекается контур данного объекта недвижимости | |
| | X | Y | | H1 | H2 | | |
| 1 | 2 | 3 | 4 | 5 | 6 | 7 | |
| данные отсутствуют | данные отсутствуют | данные отсутствуют | данные отсутствуют | данные отсутствуют | данные отсутствуют | данные отсутствуют | |

| | | | |
|--|--|--|-------------------|
| полное наименование должности |  ДОКУМЕНТ ПОДПИСАН ЭЛЕКТРОННОЙ ПОДПИСЬЮ | | инициалы, фамилия |
| | Сертификат: 0091AAF5A599507BC7E6D39D2DFA052F9A | | |
| | Владелец: ФЕДЕРАЛЬНАЯ СЛУЖБА ГОСУДАРСТВЕННОЙ | | |
| | РЕГИСТРАЦИИ, КАДАСТРА И КАРТОГРАФИИ | | |
| Действителен: с 16.09.2025 по 10.12.2026 | | | |